

Sistema Informativo
Catasto Opere di Difesa

provincia

comune

NO

ATTRAVERSAMENTI E GUADI

Granozzo con Monticello

NO

CODICE	TIPOLOGIA	CARATT. GEOMETRICHE						MATERIALI					tavola grafica	località
		larghezza (m)	lunghezza (m)	altezza (m)	sezione (m²)	diametro (m)	acciaio	cls	mattoni	massi	legno			
ROMAAG001	ATTRAVERSAMENTO tubazione		3				0,9	<input type="checkbox"/>	<input checked="" type="checkbox"/>	<input type="checkbox"/>	<input type="checkbox"/>	<input type="checkbox"/>	07-137040	
ROMAAG002	ATTRAVERSAMENTO tubazione		3,95				0,9	<input type="checkbox"/>	<input checked="" type="checkbox"/>	<input type="checkbox"/>	<input type="checkbox"/>	<input type="checkbox"/>	07-137040	


REGIONE PIEMONTE



Direzione Difesa del Suolo

Cavo Bertazzola - Martelletto

csipiemonte

Direzione Servizi Territorio Ambiente
Settore Servizi Territoriali
Area Difesa del Suolo

		comune		provincia		Sistema Informativo Catasto Opere di Difesa						
PONTE		Granozzo con Monticello		NO								
CODICE	TIPOLOGIA	STRUTTURA	CARATT. GEOMETRICHE						RILEVATI		tavola grafica	località
			n. campate	lunghezza totale (m)	luce libera totale (m)	larghezza impalcato (m)	altezza intradosso fondo alveo (m)	alt. Max sponda sx (m)	alt. Max sponda dx (m)			
ROMAPO001	stradale	travata	1								07-137040	
ROMAPO002	ponte canale	travata	1								07-137040	
Vedi allegati fotografici BTZ 13-14.												
ROMAPO003	ponte canale	travata	1								07-137040	
Vedi allegati fotografici BTZ 15-16.												
ROMAPO004	stradale	travata	1								07-137040	



TUBAZIONE	ALLEGATI FOTOGRAFICI	CORSO D'ACQUA	TAVOLA
1	BTZ 11-12	Cavo Bertazzola Martelletto	07-137040
X	ALLEGATI FOTOGRAFICI	CORSO D'ACQUA	TAVOLA
1	BTZ 01-02	Cavo Bertazzola Martelletto	07-137040
2	BTZ 03	Cavo Bertazzola Martelletto	07-137040
3	BTZ 06	Cavo Bertazzola Martelletto	07-137040
4	BTZ 07	Cavo Bertazzola Martelletto	07-137040
5	BTZ 08	Cavo Bertazzola Martelletto	07-137040

Cavo Bertazzola - Martelletto