

[illegible]

PONTE

Granozzo con Monticello

provincia NO

Sistema Informativo
Catasto Opere di Difesa

CODICE	TIPOLOGIA	STRUTTURA	CARATT. GEOMETRICHE						RILEVATI		tavola grafica	località
			n. campate	lunghezza totale (m)	luce libera totale (m)	larghezza impalcato (m)	altezza intradosso fondo alveo (m)	alt. Max sponda sx (m)	alt. Max sponda dx (m)			
ROMAPO001	ponte canale	travata	1							07-137040		
Vedi allegati fotografici BRS 01.												
ROMAPO002	ponte canale	travata	1							07-137040		
Vedi allegati fotografici BRS 06-07.												


REGIONE PIEMONTE

Direzione Difesa del Suolo

Fontana Brusà

csipiemonte

Direzione Servizi Territorio Ambiente
Settore Servizi Territoriali
Area Difesa del Suolo




comune

Granozzo con Monticello

provincia


NO



**Sistema Informativo
Catasto Opere di Difesa**


CODICE	TIPOLOGIA	CARATT. GEOMETRICHE			MATERIALI						tavola grafica	località		
		larghezza (m)	lunghezza (m)	altezza (m)	dis	legname e pietram.	gabioni	massi	cava secco	cava intasati			alveo secco	alveo intasati
ROMASO001	Salto di fondo				<input checked="" type="checkbox"/>	<input type="checkbox"/>	<input type="checkbox"/>	<input type="checkbox"/>	<input type="checkbox"/>	<input type="checkbox"/>	<input type="checkbox"/>	<input type="checkbox"/>	07-137040	

Vedi allegati fotografici BRS 10-11.



**REGIONE
PIEMONTE**
Direzione Difesa del Suolo

Fontana Brusà



csipiemonte
Direzione Servizi Territorio Ambiente
Settore Servizi Territoriali
Area Difesa del Suolo