

Sistema Informativo  
Catasto Opere di Difesa

provincia

NO

comune

Granozzo con Monticello

ATTRAVERSAMENTI E GUADI

TIPLOGIA

CODICE

TIPLOGIA

CARATT. GEOMETRICHE

MATERIALI

avvicinamento alla strada

avvicinamento alla strada

avvicinamento alla strada

avvicinamento alla strada

avvicinamento alla strada

avvicinamento alla strada

avvicinamento alla strada

avvicinamento alla strada

avvicinamento alla strada

avvicinamento alla strada

lunghezza (m)

sezione (m²)

diametro (m)

acciaio

cls

mattoni

massi

legno

tavola grafica

località

ROMAAG001

ATTRAVERSAMENTO

07-137030

ROMAAG002

ATTRAVERSAMENTO  
scatolare

07-137030

ROMAAG003

ATTRAVERSAMENTO  
scatolare

6,6

4,7

07-137040

ROMAAG004

ATTRAVERSAMENTO  
scatolare

6,85

3,5

07-137040

ROMAAG005

ATTRAVERSAMENTO  
scatolare

7,35

8

07-137040

ROMAAG006

ATTRAVERSAMENTO

4,7

5

07-137040

ROMAAG007

ATTRAVERSAMENTO  
scatolare

8

6,45

07-137040

ROMAAG008

ATTRAVERSAMENTO  
scatolare

8,3

5,1

07-137040

ROMAAG009

ATTRAVERSAMENTO  
scatolare

4,8

5,65

07-137040

ROMAAG010

ATTRAVERSAMENTO

4,2

3,85

07-137040

REGIONE PIEMONTE

Direzione Difesa del Suolo

Cavo Cattedrale

csipiemonte



Direzione Servizi Territorio Ambiente


Settore Servizi Territoriali

Area Difesa del Suolo






		comune		provincia		NO												Sistema Informativo Catasto Opere di Difesa	
DIFESA DI SPONDA				Granozzo con Monticello															
CODICE	SPONDA	TIPOLOGIA	CARATT. GEOMETRICHE		MATERIALI							tavola grafica	località						
			lunghezza (m)	altezza (m) min. max.	cls	legname e pietram.	gabioni	mattoni	materiale vivo	massi	cava secco			cava intasati	alveo secco	alveo intasati			
ROMADS018	destra	Muro	18		<input checked="" type="checkbox"/>	<input type="checkbox"/>	<input type="checkbox"/>	<input type="checkbox"/>	<input type="checkbox"/>	<input type="checkbox"/>	<input type="checkbox"/>	<input type="checkbox"/>	<input type="checkbox"/>	<input type="checkbox"/>	07-137040				
Vedi allegati fotografici CTT 51-52.																			
ROMADS019	sinistra	Muro			<input checked="" type="checkbox"/>	<input type="checkbox"/>	<input type="checkbox"/>	<input type="checkbox"/>	<input type="checkbox"/>	<input type="checkbox"/>	<input type="checkbox"/>	<input type="checkbox"/>	<input type="checkbox"/>	<input type="checkbox"/>	07-137040				
Vedi allegati fotografici CTT 59.																			
ROMADS020	destra	Muro			<input checked="" type="checkbox"/>	<input type="checkbox"/>	<input type="checkbox"/>	<input type="checkbox"/>	<input type="checkbox"/>	<input type="checkbox"/>	<input type="checkbox"/>	<input type="checkbox"/>	<input type="checkbox"/>	<input type="checkbox"/>	07-137040				
Vedi allegati fotografici CTT 60.																			



REGIONE  
PIEMONTE  
Direzione Difesa del Suolo

Cavo Cattedrale



Direzione Servizi Territorio Ambiente  
Settore Servizi Territoriali  
Area Difesa del Suolo

comune											provincia										
PONTE											Granozzo con Monticello										
NO											NO										
Sistema Informativo Catasto Opere di Difesa											Sistema Informativo Catasto Opere di Difesa										
PONTI											PONTI										
CODICE											TIPOLOGIA										
STRUTTURA											CARATT. GEOMETRICHE										
RILEVATI											RILEVATI										
alt. Max sponda sx (m)											alt. Max sponda dx (m)										
alt. Max sponda sx (m)											alt. Max sponda dx (m)										
fondo alveo (m)											fondo alveo (m)										
larghezza (m)											larghezza (m)										
luce libera totale (m)											luce libera totale (m)										
lunghezza totale (m)											lunghezza totale (m)										
n. campate											n. campate										
ROMAPO001											ROMAPO001										
stradale											travata										
Vedi allegati fotografici CTT 01-02. La luce libera è pari a 3,10 m.											07-137030										
ROMAPO002											ROMAPO002										
stradale											arco										
Vedi allegati fotografici CTT 06.											07-137030										
ROMAPO003											ROMAPO003										
stradale											travata										
Vedi allegati fotografici CTT 07-08.											07-137030 p										
ROMAPO004											ROMAPO004										
ponte canale											travata										
Vedi allegati fotografici CTT 09-10.											07-137030										
ROMAPO005											ROMAPO005										
ponte canale											travata										
Vedi allegati fotografici CTT 19-20.											07-137040										
ROMAPO006											ROMAPO006										
ponte canale											travata										
Vedi allegati fotografici CTT 22-23.											07-137040										
ROMAPO007											ROMAPO007										
ponte canale											travata										
Vedi allegati fotografici CTT 32-33.											07-137040										
ROMAPO008											ROMAPO008										
pedonale											travata										
Vedi allegati fotografici CTT 41-42.											07-137040										

</

Sistema Informativo Catasto Opere di Difesa												
provincia NO												
comune Granozzo con Monticello												
SOGLIA												
CODICE												
TIPOLOGIA												
CARATT. GEOMETRICHE												
larghezza (m)												
lunghezza (m)												
altezza (m)												
cls												
legname e pietram.												
gabbioni												
MATERIALI												
massi												
cava secco												
cava												
intasati												
alveo secco												
alveo												
intasati												
tavola grafica												
località												
ROMASO001												
Salto di fondo												
9,25												
8,2												
07-137030												
Vedi allegati fotografici CTT 03.												
ROMASO002												
Salto di fondo												
07-137040												
Vedi allegati fotografici CTT 36.												