

Sistema Informativo
Catasto Opere di Difesa

provincia

NO

comune

Granozzo con Monticello

ATTRAVERSAMENTI E GUADI

TITOLOGIA

CODICE	TITOLOGIA	CARATT. GEOMETRICHE						MATERIALI					tavola grafica	località
		larghezza (m)	lunghezza (m)	altezza (m)	sezione (m²)	diametro (m)	acciaio	cis	mattoni	massi	legno			
ROMAAG001	ATTRAVERSAMENTO tubazione	4,6	4,3			0,9	<input type="checkbox"/>	<input checked="" type="checkbox"/>	<input type="checkbox"/>	<input type="checkbox"/>	<input type="checkbox"/>		07-137040	
ROMAAG002	ATTRAVERSAMENTO tubazione	4,85	9,9			0,7	<input type="checkbox"/>	<input checked="" type="checkbox"/>	<input type="checkbox"/>	<input type="checkbox"/>	<input type="checkbox"/>		07-137040	



REGIONE PIEMONTE


Direzione Difesa del Suolo

Cavo Collegio Caccia

csipiemonte


Direzione Servizi Territorio Ambiente
Settore Servizi Territoriali
Area Difesa del Suolo

		comune		provincia		NO												Sistema Informativo Catasto Opere di Difesa	
DIFESA DI SPONDA				Granozzo con Monticello															
CODICE	SPONDA	TIPOLOGIA	CARATT. GEOMETRICHE		MATERIALI							tavola grafica	località						
			lunghezza (m)	altezza (m) min. max.	cls	legname e pietram.	gabioni	mattoni	materiale vivo	massi	cava secco			cava intasati	alveo secco	alveo intasati			
ROMADS001	destra	Muro			<input checked="" type="checkbox"/>	<input type="checkbox"/>	<input type="checkbox"/>	<input type="checkbox"/>	<input type="checkbox"/>	<input type="checkbox"/>	<input type="checkbox"/>	<input type="checkbox"/>	<input type="checkbox"/>	<input type="checkbox"/>	07-137040				
Vedi allegati fotografici CLL 3.																			
ROMADS002	destra	Muro			<input checked="" type="checkbox"/>	<input type="checkbox"/>	<input type="checkbox"/>	<input type="checkbox"/>	<input type="checkbox"/>	<input type="checkbox"/>	<input type="checkbox"/>	<input type="checkbox"/>	<input type="checkbox"/>	<input type="checkbox"/>	07-137040				
Vedi allegati fotografici CLL 6.																			
ROMADS003	sinistra	Muro			<input checked="" type="checkbox"/>	<input type="checkbox"/>	<input type="checkbox"/>	<input type="checkbox"/>	<input type="checkbox"/>	<input type="checkbox"/>	<input type="checkbox"/>	<input type="checkbox"/>	<input type="checkbox"/>	<input type="checkbox"/>	07-137040				
Vedi allegati fotografici CLL 07.																			







REGIONE
PIEMONTE
Direzione Difesa del Suolo

Cavo Collegio Caccia



Direzione Servizi Territorio Ambiente
Settore Servizi Territoriali
Area Difesa del Suolo

 PONTE		comune		provincia		Granozzo con Monticello		NO		 Sistema Informativo Catasto Opere di Difesa	
CODICE	TIPOLOGIA	STRUTTURA	CARATT. GEOMETRICHE			RILEVATI		tavola grafica	località		
ROMAPO001	ponte canale	travata	n. campate	lunghezza totale (m)	luce libera totale (m)	larghezza impalcato (m)	altezza intradosso fondo alveo (m)	alt. Max sponda sx (m)	alt. Max sponda dx (m)	07-137040	
Vedi allegati fotografici CLL 01-02.											
<div><div>Cavo Collegio Caccia</div><div>Direzione Servizi Territorio Ambiente Settore Servizi Territoriali Area Difesa del Suolo</div></div>											