





[illegible]

		comune		provincia		Sistema Informativo Catasto Opere di Difesa	
PONTE		Granozzo con Monticello		NO			
CODICE	TIPOLOGIA	STRUTTURA	CARATT. GEOMETRICHE			RILEVATI	
ROMAPO009	ponte canale	travata	n. campate	lunghezza totale (m)	luce libera totale (m)	larghezza impalcato (m)	altezza intradosso fondo alveo (m)
			1				
						alt. Max sponda sx (m)	alt. Max sponda dx (m)
						tavola grafica	
						07-137040	
Vedi allegati fotografici GLI 21-22.							
<div><div><div>Direzione Difesa del Suolo</div></div><div>Fontana Giulia</div><div><div>Direzione Servizi Territorio Ambiente Settore Servizi Territoriali Area Difesa del Suolo</div></div></div>							

TUBAZIONE	ALLEGATI FOTOGRAFICI	CORSO D'ACQUA	TAVOLA
1	GLI 17-18	Fontana Giulia	07-137040
2	GLI 19-20	Fontana Giulia	07-137040

Fontana Giulia