

Sistema Informativo  
Catasto Opere di Difesa

provincia

comune

NO

ATTRAVERSAMENTI E GUADI

Granozzo con Monticello

Cavo Nibbia2

CODICE	TIPOLOGIA	CARATT. GEOMETRICHE					MATERIALI					tavola grafica	località
		larghezza (m)	lunghezza (m)	altezza (m)	sezione (m²)	diametro (m)	acciaio	cls	mattoni	massi	legno		
ROMAAG001	ATTRAVERSAMENTO						<input type="checkbox"/>	<input type="checkbox"/>	<input checked="" type="checkbox"/>	<input type="checkbox"/>	<input type="checkbox"/>	07-137030	
ROMAAG002	ATTRAVERSAMENTO	2,7	4,2				<input type="checkbox"/>	<input checked="" type="checkbox"/>	<input type="checkbox"/>	<input type="checkbox"/>	<input type="checkbox"/>	07-137030	
ROMAAG003	ATTRAVERSAMENTO	3	4,45				<input type="checkbox"/>	<input type="checkbox"/>	<input checked="" type="checkbox"/>	<input type="checkbox"/>	<input type="checkbox"/>	07-137030	





REGIONE PIEMONTE

Direzione Difesa del Suolo



Cavo Nibbia2


csipiemonte

Direzione Servizi Territorio Ambiente  
Settore Servizi Territoriali  
Area Difesa del Suolo

		comune		provincia		NO												Sistema Informativo Catasto Opere di Difesa	
DIFESA DI SPONDA				Granozzo con Monticello															
CODICE	SPONDA	TIPOLOGIA	CARATT. GEOMETRICHE		MATERIALI							tavola grafica	località						
			lunghezza (m)	altezza (m) min. max.	dis	legname e pietram.	gabioni	mattoni	materiale vivo	massi	cava secco			cava intasati	alveo secco	alveo intasati			
ROMADS001	destra	Muro			<input checked="" type="checkbox"/>	<input type="checkbox"/>	<input type="checkbox"/>	<input type="checkbox"/>	<input type="checkbox"/>	<input type="checkbox"/>	<input type="checkbox"/>	<input type="checkbox"/>	<input type="checkbox"/>	<input type="checkbox"/>	07-137030				
Vedi allegati fotografici NBB2 06.																			
ROMADS002	sinistra	Muro			<input checked="" type="checkbox"/>	<input type="checkbox"/>	<input type="checkbox"/>	<input type="checkbox"/>	<input type="checkbox"/>	<input type="checkbox"/>	<input type="checkbox"/>	<input type="checkbox"/>	<input type="checkbox"/>	<input type="checkbox"/>	07-137030				
Vedi allegati fotografici NBB2 07.																			
<div><div><div>REGIONE PIEMONTE Direzione Difesa del Suolo</div></div><div>Cavo Nibbia2</div><div><div>Direzione Servizi Territorio Ambiente Settore Servizi Territoriali Area Difesa del Suolo</div></div></div>																			


PONTE										comune										provincia										Sistema Informativo Catasto Opere di Difesa																																																																																									
Granozzo con Monticello										NO																																																																																																													
CODICE										TIPOLOGIA										STRUTTURA										CARATT. GEOMETRICHE										RILEVATI										tavola grafica										località																																																											
ROMAPO001										pedonale										travata										2										2,7										luce libera totale (m)										larghezza impalcato (m)										altezza intradosso fondo alveo (m)										alt. Max sponda sx (m)										alt. Max sponda dx (m)										07-137030																			
Vedi allegati fotografici NBB2 03.																																																																																																																							
ROMAPO002										pedonale										travata										2										3,1										0,4										07-137030																																																											
Vedi allegati fotografici NBB2 08-09. La luce libera è pari a 2,10.																																																																																																																							

 <b>SOGLIA</b>		comune		provincia		<b>Granozzo con Monticello</b>		<b>NO</b>	 <b>Sistema Informativo Catasto Opere di Difesa</b>						
<b>CODICE</b>	<b>TIPOLOGIA</b>	<b>CARATT. GEOMETRICHE</b>			<b>MATERIALI</b>					tavola grafica	località				
		larghezza (m)	lunghezza (m)	altezza (m)	dis	legname e pietram.	gabioni	massi							
<b>ROMASO001</b>	Salto di fondo				<input type="checkbox"/>	<input type="checkbox"/>	<input type="checkbox"/>	<input type="checkbox"/>	<input type="checkbox"/>	<input type="checkbox"/>	<input checked="" type="checkbox"/>	<input type="checkbox"/>	<input type="checkbox"/>	07-137030	
					massi				cava secco		cava		intasati		
					massi				cava secco		cava		intasati		
					massi				cava secco		cava		intasati		
					massi				cava secco		cava		intasati		
Vedi allegati fotografici NBB2 12.															



**REGIONE  
PIEMONTE**  
Direzione Difesa del Suolo

**Cavo Nibbia2**



**csipiemonte**  
Direzione Servizi Territorio Ambiente  
Settore Servizi Territoriali  
Area Difesa del Suolo