

ATTRAVERSAMENTI E GUADI

comune

provincia

Granozzo con Monticello

NO

Sistema Informativo
Catasto Opere di Difesa

CODICE	TIPOLOGIA	CARATT. GEOMETRICHE						MATERIALI					tavola grafica	località
		larghezza (m)	lunghezza (m)	altezza (m)	sezione (m²)	diametro (m)	acciaio	cls	mattoni	massi	legno			
ROMAAG001	ATTRAVERSAmento tubazione	4	4,5				<input type="checkbox"/>	<input checked="" type="checkbox"/>	<input type="checkbox"/>	<input type="checkbox"/>	<input type="checkbox"/>	07-137030		
ROMAAG002	ATTRAVERSAmento tubazione	4	5,55				<input type="checkbox"/>	<input checked="" type="checkbox"/>	<input type="checkbox"/>	<input type="checkbox"/>	<input type="checkbox"/>	07-137030		
ROMAAG003	ATTRAVERSAmento tubazione	3,35	3,95		0,7		<input type="checkbox"/>	<input checked="" type="checkbox"/>	<input type="checkbox"/>	<input type="checkbox"/>	<input type="checkbox"/>	07-137030		
ROMAAG004	ATTRAVERSAmento scatolare	6,05	4,15				<input type="checkbox"/>	<input checked="" type="checkbox"/>	<input type="checkbox"/>	<input type="checkbox"/>	<input type="checkbox"/>	07-137030		




REGIONE PIEMONTE

Direzione Difesa del Suolo

Cavo Ramo Tornielli

csipiemonte

Direzione Servizi Territorio Ambiente
Settore Servizi Territoriali
Area Difesa del Suolo

		comune		provincia		Sistema Informativo Catasto Opere di Difesa									
DIFESA DI SPONDA		Granozzo con Monticello										NO			
CODICE	SPONDA	TIPOLOGIA	CARATT. GEOMETRICHE		MATERIALI						tavola grafica	località			
			lunghezza (m)	altezza (m) min. max.	cls	legname e pietram.	gabioni	mattoni	materiale vivo	massi			cava secco	cava intasati	alveo secco
ROMADS001	destra	Muro	15		<input checked="" type="checkbox"/>	<input type="checkbox"/>	<input type="checkbox"/>	<input type="checkbox"/>	<input type="checkbox"/>	<input type="checkbox"/>	<input type="checkbox"/>	<input type="checkbox"/>	<input type="checkbox"/>	07-137030	
Vedi allegati fotografici RTR 13.															
ROMADS002	sinistra	Muro	15		<input checked="" type="checkbox"/>	<input type="checkbox"/>	<input type="checkbox"/>	<input type="checkbox"/>	<input type="checkbox"/>	<input type="checkbox"/>	<input type="checkbox"/>	<input type="checkbox"/>	<input type="checkbox"/>	07-137030	
Vedi allegati fotografici RTR 13.															
<div><div><div>REGIONE PIEMONTE Direzione Difesa del Suolo</div></div><div>Cavo Ramo Tornielli</div><div><div>Direzione Servizi Territorio Ambiente Settore Servizi Territoriali Area Difesa del Suolo</div></div></div>															

PONTEDettagli										comune		provincia		Sistema Informativo Catasto Opere di Difesa	
Granozzo con Monticello										NO					
CODICE	TIPOLOGIA	STRUTTURA	CARATT. GEOMETRICHE					RILEVATI		tavola grafica	località				
			n. campate	lunghezza totale (m)	luce libera totale (m)	larghezza impalcato (m)	altezza intradosso fondo alveo (m)	alt. Max sponda sx (m)	alt. Max sponda dx (m)						
ROMAPO001	pedonale	travata	1	1		0,8				07-137030					
Vedi allegati fotografici RTR 01-02. La luce libera è pari a 1,00 m.															
ROMAPO002	ponte canale	travata	1	7		1,1				07-137030					
Vedi allegati fotografici RTR 03-04.															
ROMAPO003	ponte canale	travata	1			0,85				07-137030					
Vedi allegati fotografici RTR 09-10.															