

ATTRAVERSAMENTI E GUADI

comune

Granozzo con Monticello

provincia

Sistema Informativo
Catasto Opere di Difesa

CODICE	TIPOLOGIA	CARATT. GEOMETRICHE						MATERIALI					tavola grafica	località
		larghezza (m)	lunghezza (m)	altezza (m)	sezione (m²)	diametro (m)	acciaio	cis	mattoni	massi	legno			
ROMAAG001	ATTRAVERSAMENTO tubazione	6,8	10,7				<input type="checkbox"/>	<input checked="" type="checkbox"/>	<input type="checkbox"/>	<input type="checkbox"/>	<input type="checkbox"/>	07-137040		
ROMAAG002	ATTRAVERSAMENTO						<input type="checkbox"/>	<input checked="" type="checkbox"/>	<input type="checkbox"/>	<input type="checkbox"/>	<input type="checkbox"/>	07-137040		
ROMAAG003	ATTRAVERSAMENTO						<input type="checkbox"/>	<input checked="" type="checkbox"/>	<input type="checkbox"/>	<input type="checkbox"/>	<input type="checkbox"/>	07-137040		
ROMAAG004	ATTRAVERSAMENTO						<input type="checkbox"/>	<input checked="" type="checkbox"/>	<input type="checkbox"/>	<input type="checkbox"/>	<input type="checkbox"/>	07-137040		
ROMAAG005	ATTRAVERSAMENTO						<input type="checkbox"/>	<input checked="" type="checkbox"/>	<input type="checkbox"/>	<input type="checkbox"/>	<input type="checkbox"/>	07-137040		
ROMAAG006	ATTRAVERSAMENTO						<input type="checkbox"/>	<input checked="" type="checkbox"/>	<input type="checkbox"/>	<input type="checkbox"/>	<input type="checkbox"/>	07-137040		
ROMAAG007	ATTRAVERSAMENTO						<input type="checkbox"/>	<input checked="" type="checkbox"/>	<input type="checkbox"/>	<input type="checkbox"/>	<input type="checkbox"/>	07-137040		
ROMAAG008	ATTRAVERSAMENTO tubazione						<input type="checkbox"/>	<input checked="" type="checkbox"/>	<input type="checkbox"/>	<input type="checkbox"/>	<input type="checkbox"/>	07-137040		





REGIONE PIEMONTE

Direzione Difesa del Suolo

Roggia Scafona

csipiemonte

Direzione Servizi Territorio Ambiente
Settore Servizi Territoriali
Area Difesa del Suolo

		comune		provincia		Sistema Informativo Catasto Opere di Difesa												
CANALIZZAZIONE		Granozzo con Monticello		NO														
CODICE	TIPOLOGIA	CARATT. GEOMETRICHE				MATERIALI				tavola grafica	località							
		larghezza (m)	lunghezza (m)	altezza (m)	sezione (m²)	diametro (m)	dis	legname e pietram.	gabioni			acciaio	mattoni	massi	cava secco	intasati	alveo secco	alveo intasati
ROMACA001	a sezione aperta						<input checked="" type="checkbox"/>	<input type="checkbox"/>	<input type="checkbox"/>	<input type="checkbox"/>	<input type="checkbox"/>	<input type="checkbox"/>	<input type="checkbox"/>	<input type="checkbox"/>	<input type="checkbox"/>	<input type="checkbox"/>	07-137040	
Vedi allegati fotografici SCF 05.																		
<div><div><div>REGIONE PIEMONTE Direzione Difesa del Suolo</div></div><div>Roggia Scafona</div><div><div>Direzione Servizi Territorio Ambiente Settore Servizi Territoriali Area Difesa del Suolo</div></div></div>																		

PONTE

comune

provincia

Granozzo con Monticello

NO

Sistema Informativo
Catasto Opere di Difesa

CODICE	TIPOLOGIA	STRUTTURA	CARATT. GEOMETRICHE						RILEVATI		tavola grafica	località
			n. campate	lunghezza totale (m)	luce libera totale (m)	larghezza impalcato (m)	altezza intradosso fondo alveo (m)	alt. Max sponda sx (m)	alt. Max sponda dx (m)			
ROMAPO001	ponte canale	travata	1							07-137030		
Vedi allegati fotografici SCF 01-02.												
ROMAPO002	ponte canale	travata	1							07-137040		
Vedi allegati fotografici SCF 06-07.												
ROMAPO003	ponte canale	travata	1							07-137040		
Vedi allegati fotografici SCF 08.												

REGIONE PIEMONTE

Direzione Difesa del Suolo

Roggia Scafona

cspiemonte

Direzione Servizi Territorio Ambiente
Settore Servizi Territoriali
Area Difesa del Suolo