



| comune | | | | | | provincia | | | | | |
|---|---------------------------|---------------------|---------------|-------------|--------------|-------------------------|--------------------------|-------------------------------------|-------------------------------------|--------------------------|--------------------------|
| ATTRAVERSAMENTI E GUADI | | | | | | Granozzo con Monticello | | | | | |
| | | | | | | NO | | | | | |
| Sistema Informativo Catasto Opere di Difesa | | | | | | | | | | | |
| CODICE | TIPOLOGIA | CARATT. GEOMETRICHE | | | | MATERIALI | | | | tavola grafica | località |
| | | larghezza (m) | lunghezza (m) | altezza (m) | sezione (m²) | diametro (m) | acciaio | cls | mattoni | massi | legno |
| ROMAAG001 | ATTRAVERSAMENTO | | | | | | <input type="checkbox"/> | <input checked="" type="checkbox"/> | <input type="checkbox"/> | <input type="checkbox"/> | <input type="checkbox"/> |
| ROMAAG002 | ATTRAVERSAMENTO tubazione | | | | | 0,6 | <input type="checkbox"/> | <input checked="" type="checkbox"/> | <input type="checkbox"/> | <input type="checkbox"/> | <input type="checkbox"/> |
| ROMAAG003 | ATTRAVERSAMENTO tubazione | | | | | 0,7 | <input type="checkbox"/> | <input checked="" type="checkbox"/> | <input type="checkbox"/> | <input type="checkbox"/> | <input type="checkbox"/> |
| ROMAAG004 | ATTRAVERSAMENTO | | | | | | <input type="checkbox"/> | <input checked="" type="checkbox"/> | <input type="checkbox"/> | <input type="checkbox"/> | <input type="checkbox"/> |
| ROMAAG005 | ATTRAVERSAMENTO | | | | | | <input type="checkbox"/> | <input checked="" type="checkbox"/> | <input type="checkbox"/> | <input type="checkbox"/> | <input type="checkbox"/> |
| ROMAAG006 | ATTRAVERSAMENTO | | | | | | <input type="checkbox"/> | <input checked="" type="checkbox"/> | <input type="checkbox"/> | <input type="checkbox"/> | <input type="checkbox"/> |
| ROMAAG007 | ATTRAVERSAMENTO | | | | | | <input type="checkbox"/> | <input checked="" type="checkbox"/> | <input type="checkbox"/> | <input type="checkbox"/> | <input type="checkbox"/> |
| ROMAAG008 | ATTRAVERSAMENTO scatolare | 3,4 | 5,1 | | | | <input type="checkbox"/> | <input type="checkbox"/> | <input checked="" type="checkbox"/> | <input type="checkbox"/> | <input type="checkbox"/> |






DIREZIONE REGIONALE
PIEMONTE
Difesa del Suolo





Cavo Levadina Tornielli







Direzione Servizi Territorio Ambiente
Settore Servizi Territoriali
Area Difesa del Suolo

| | | | | | | | | | | | | | | | | |
|---|------------------|-------------------------|---------------|-------------|--------------|--|-------------------------------------|--------------------------|--------------------------|--------------------------|--------------------------|--------------------------|--------------------------|--------------------------|-------------|----------------|
|  | | comune | | provincia | | Sistema Informativo Catasto Opere di Difesa | | | | | | | | | | |
| CANALIZZAZIONE | | Granozzo con Monticello | | NO | | | | | | | | | | | | |
| CODICE | TIPOLOGIA | CARATT. GEOMETRICHE | | | | MATERIALI | | | | | tavola grafica | località | | | | |
| | | larghezza (m) | lunghezza (m) | altezza (m) | sezione (m²) | diametro (m) | dis | legname e pietram. | gabioni | acciaio | | | mattoni | massi | alveo secco | alveo intasati |
| ROMACA001 | a sezione chiusa | | | | | | <input checked="" type="checkbox"/> | <input type="checkbox"/> | <input type="checkbox"/> | <input type="checkbox"/> | <input type="checkbox"/> | <input type="checkbox"/> | <input type="checkbox"/> | <input type="checkbox"/> | 07-137030 | |
| Vedi allegati fotografici LVD 01-02. | | | | | | | | | | | | | | | | |
| ROMACA002 | a sezione chiusa | | | | | | <input checked="" type="checkbox"/> | <input type="checkbox"/> | <input type="checkbox"/> | <input type="checkbox"/> | <input type="checkbox"/> | <input type="checkbox"/> | <input type="checkbox"/> | <input type="checkbox"/> | 07-137030 | |
| Vedi allegati fotografici LVD 03. | | | | | | | | | | | | | | | | |



| | | | | | | | | | | | | | | | | | |
|---|----------|-------------------------|---------------------|--------------------------|-------------------------------------|---|--------------------------|--------------------------|--------------------------|--------------------------|--------------------------|--------------------------|--------------------------|--------------------------|--------------------------|-------------|-------|
|  | | comune | | provincia | | Sistema Informativo Catasto Opere di Difesa | | | | | | | | | | | |
| DIFESA DI SPONDA | | Granozzo con Monticello | | NO | |  | | | | | | | | | | | |
| CODICE | SPONDA | TIPOLOGIA | CARATT. GEOMETRICHE | | MATERIALI | | | | | tavola grafica | località | | | | | | |
| | | | lunghezza (m) | altezza (m) min. max. | cls | legname e pietram. | gabioni | mattoni | materiale vivo | | | massi | cava secco | cava | intasati | alveo secco | alveo |
| ROMADS001 | sinistra | Muro | | | <input checked="" type="checkbox"/> | <input type="checkbox"/> | <input type="checkbox"/> | <input type="checkbox"/> | <input type="checkbox"/> | <input type="checkbox"/> | <input type="checkbox"/> | <input type="checkbox"/> | <input type="checkbox"/> | <input type="checkbox"/> | <input type="checkbox"/> | 07-137030 | |
| Vedi allegati fotografici LVD 12. | | | | | | | | | | | | | | | | | |
| <div><div><div>REGIONE PIEMONTE Direzione Difesa del Suolo</div></div><div>Cavo Levadina Torielli</div><div><div>Direzione Servizi Territorio Ambiente Settore Servizi Territoriali Area Difesa del Suolo</div></div></div> | | | | | | | | | | | | | | | | | |

| | | | | | | | | | | | |
|--|------------------|------------------|----------------------------|----------------------|------------------------|--------------------------------|------------------------------------|------------------------|------------------------|--|--|
|  PONTE | | comune | | provincia | | Granozzo con Monticello | | NO | |  Sistema Informativo Catasto Opere di Difesa | |
| CODICE | TIPOLOGIA | STRUTTURA | CARATT. GEOMETRICHE | | | RILEVATI | | tavola grafica | località | | |
| ROMAPO001 | ponte canale | travata | n. campate | lunghezza totale (m) | luce libera totale (m) | larghezza impalcato (m) | altezza intradosso fondo alveo (m) | alt. Max sponda sx (m) | alt. Max sponda dx (m) | 07-137030 | |
| Vedi allegati fotografici LVD 16-17. | | | | | | | | | | | |
| <div><div>Cavo Levadina Torielli</div><div>Direzione Servizi Territorio Ambiente Settore Servizi Territoriali Area Difesa del Suolo</div></div> | | | | | | | | | | | |