


		comune		provincia		NO												Sistema Informativo Catasto Opere di Difesa	
DIFESA DI SPONDA				Granozzo con Monticello															
CODICE	SPONDA	TIPOLOGIA	CARATT. GEOMETRICHE		MATERIALI							tavola grafica	località						
			lunghezza (m)	altezza (m) min. max.	cls	legname e pietram.	gabioni	mattoni	materiale vivo	massi	cava secco			cava intasati	alveo secco	alveo intasati			
ROMADS001	destra	Muro			<input checked="" type="checkbox"/>	<input type="checkbox"/>	<input type="checkbox"/>	<input type="checkbox"/>	<input type="checkbox"/>	<input type="checkbox"/>	<input type="checkbox"/>	<input type="checkbox"/>	<input type="checkbox"/>	<input type="checkbox"/>	07-137040				
Vedi allegati fotografici PIT 06.																			
ROMADS002	destra	Muro	17		<input checked="" type="checkbox"/>	<input type="checkbox"/>	<input type="checkbox"/>	<input type="checkbox"/>	<input type="checkbox"/>	<input type="checkbox"/>	<input type="checkbox"/>	<input type="checkbox"/>	<input type="checkbox"/>	<input type="checkbox"/>	07-137040				
Vedi allegati fotografici PIT 32.																			
ROMADS003	sinistra	Muro	8		<input checked="" type="checkbox"/>	<input type="checkbox"/>	<input type="checkbox"/>	<input type="checkbox"/>	<input type="checkbox"/>	<input type="checkbox"/>	<input type="checkbox"/>	<input type="checkbox"/>	<input type="checkbox"/>	<input type="checkbox"/>	07-137040				
Vedi allegati fotografici PIT 33.																			



REGIONE
PIEMONTE
Direzione Difesa del Suolo

Cavo Pietta



Direzione Servizi Territorio Ambiente
Settore Servizi Territoriali
Area Difesa del Suolo

<