








[illegible]

		comune		provincia		NO												Sistema Informativo Catasto Opere di Difesa	
DIFESA DI SPONDA				Granozzo con Monticello															
CODICE	SPONDA	TIPOLOGIA	CARATT. GEOMETRICHE		MATERIALI							tavola grafica	località						
			lunghezza (m)	altezza (m) min. max.	cls	legname e pietram.	gabioni	mattoni	materiale vivo	massi	cava secco			cava intasati	alveo secco	alveo intasati			
ROMADS001	destra	Muro			<input checked="" type="checkbox"/>	<input type="checkbox"/>	<input type="checkbox"/>	<input type="checkbox"/>	<input type="checkbox"/>	<input type="checkbox"/>	<input type="checkbox"/>	<input type="checkbox"/>	<input type="checkbox"/>	<input type="checkbox"/>	07-137040				
Vedi allegati fotografici SDC 01-02.																			
ROMADS002	sinistra	Muro			<input checked="" type="checkbox"/>	<input type="checkbox"/>	<input type="checkbox"/>	<input type="checkbox"/>	<input type="checkbox"/>	<input type="checkbox"/>	<input type="checkbox"/>	<input type="checkbox"/>	<input type="checkbox"/>	<input type="checkbox"/>	07-137040				
Vedi allegati fotografici SDC 01.																			
																			
REGIONE PIEMONTE Direzione Difesa del Suolo				Scolatore Demaniale Cattedrale Direzione Servizi Territorio Ambiente Settore Servizi Territoriali Area Difesa del Suolo															


		comune		provincia		Sistema Informativo Catasto Opere di Difesa					
PONTE		Granozzo con Monticello		NO							
CODICE	TIPOLOGIA	STRUTTURA	CARATT. GEOMETRICHE			RILEVATI					
ROMAPO001	ponte canale	travata	n. campate	lunghezza totale (m)	luce libera totale (m)	larghezza impalcato (m)	altezza intradosso fondo alveo (m)	alt. Max sponda sx (m)	alt. Max sponda dx (m)	tavola grafica	località
			1							07-137040	

Vedi allegati fotografici SDC 03-05.



REGIONE PIEMONTE  
Direzione Difesa del Suolo

Scolatore Demaniale Cattedrale



csipiemonte  
Direzione Servizi Territorio Ambiente  
Settore Servizi Territoriali  
Area Difesa del Suolo