

ATTRAVERSAMENTI E GUADI

comune

provincia

Granozzo con Monticello

NO

Sistema Informativo
Catasto Opere di Difesa

CODICE	TIPOLOGIA	CARATT. GEOMETRICHE						MATERIALI					tavola grafica	località
		larghezza (m)	lunghezza (m)	altezza (m)	sezione (m²)	diametro (m)	acciaio	cls	mattoni	massi	legno			
ROMAAG001	ATTRAVERSAMENTO	6,5	3,5				<input type="checkbox"/>	<input type="checkbox"/>	<input checked="" type="checkbox"/>	<input type="checkbox"/>	<input type="checkbox"/>		07-137030	
ROMAAG002	ATTRAVERSAMENTO scatolare	1	3,5				<input type="checkbox"/>	<input type="checkbox"/>	<input checked="" type="checkbox"/>	<input type="checkbox"/>	<input type="checkbox"/>		07-137030	
ROMAAG003	ATTRAVERSAMENTO scatolare	4,25	5,3				<input type="checkbox"/>	<input checked="" type="checkbox"/>	<input type="checkbox"/>	<input type="checkbox"/>	<input type="checkbox"/>		07-137030	
ROMAAG004	ATTRAVERSAMENTO scatolare	3,2	3,8				<input type="checkbox"/>	<input checked="" type="checkbox"/>	<input type="checkbox"/>	<input type="checkbox"/>	<input type="checkbox"/>		07-137030	
ROMAAG005	ATTRAVERSAMENTO	3,5	5,35				<input type="checkbox"/>	<input type="checkbox"/>	<input checked="" type="checkbox"/>	<input type="checkbox"/>	<input type="checkbox"/>		07-137030	
ROMAAG006	ATTRAVERSAMENTO scatolare	2,3	4,6				<input type="checkbox"/>	<input checked="" type="checkbox"/>	<input type="checkbox"/>	<input type="checkbox"/>	<input type="checkbox"/>		07-137030	

REGIONE PIEMONTE

Direzione Difesa del Suolo



Cavo Tornielli


csipiemonte

Direzione Servizi Territorio Ambiente

Settore Servizi Territoriali


Area Difesa del Suolo

		DIFESA DI SPONDA		GRANOZZO con Monticello		comune		provincia				Sistema Informativo Catasto Opere di Difesa			
				NO											
CODICE	SPONDA	TIPOLOGIA	CARATT. GEOMETRICHE		MATERIALI							tavola grafica	località		
			lunghezza (m)	altezza (m) min. max.	cls	legname e pietram.	gabioni	mattoni	materiale vivo	massi	cava secco			cava intasati	alveo secco
ROMADS001	destra	Muro			<input checked="" type="checkbox"/>	<input type="checkbox"/>	<input type="checkbox"/>	<input type="checkbox"/>	<input type="checkbox"/>	<input type="checkbox"/>	<input type="checkbox"/>	<input type="checkbox"/>	<input type="checkbox"/>	07-137030	
Vedi allegati fotografici TRN 10.															
ROMADS002	sinistra	Muro			<input checked="" type="checkbox"/>	<input type="checkbox"/>	<input type="checkbox"/>	<input type="checkbox"/>	<input type="checkbox"/>	<input type="checkbox"/>	<input type="checkbox"/>	<input type="checkbox"/>	<input type="checkbox"/>	07-137030	
Vedi allegati fotografici TRN 20.															
ROMADS003	destra	Muro			<input checked="" type="checkbox"/>	<input type="checkbox"/>	<input type="checkbox"/>	<input type="checkbox"/>	<input type="checkbox"/>	<input type="checkbox"/>	<input type="checkbox"/>	<input type="checkbox"/>	<input type="checkbox"/>	07-137030	
Vedi allegati fotografici TRN 21.															



REGIONE
PIEMONTE
Direzione Difesa del Suolo

Cavo Tormielli



Direzione Servizi Territorio Ambiente
Settore Servizi Territoriali
Area Difesa del Suolo

comune										provincia									
Granozzo con Monticello										NO									
PONTE										<div>Sistema Informativo Catasto Opere di Difesa</div>									
CODICE	TIPOLOGIA	STRUTTURA	CARATT. GEOMETRICHE						RILEVATI		tavola grafica	località							
			n. campate	lunghezza totale (m)	luce libera totale (m)	larghezza impalcato (m)	altezza intradosso fondo alveo (m)	alt. Max sponda sx (m)	alt. Max sponda dx (m)										
ROMAPO001	ponte canale	arco	1	15,2		3,5				07-137030									
Vedi allegati fotografici TRN 03-04. La luce libera è pari a 1,90 m.																			
ROMAPO002	pedonale	travata	1	2,3		0,8				07-137030									
Vedi allegati fotografici TRN 08-09. La luce libera è pari a 1,90 m.																			
ROMAPO003	pedonale	travata	2	1,8		0,3				07-137030									
Vedi allegati fotografici TRN 10-11. La luce libera è pari a 1,80 m.																			
ROMAPO004	pedonale	travata	1							07-137030									
Vedi allegati fotografici TRN 14-15.																			
ROMAPO005	ponte canale	travata	1	3,15		1,35				07-137030									
Vedi allegati fotografici TRN 16-17. La luce libera è pari a 1,85 m.																			
ROMAPO006	pedonale	travata	1	2,5		1,6				07-137030									
Vedi allegati fotografici TRN 24-25. La luce libera è pari a 1,80 m.																			
ROMAPO007	pedonale	travata	1	1,65		0,25				07-137030									
Vedi allegati fotografici TRN 26-27. La luce libera è pari a 1,55 m.																			