

Sistema Informativo
Catasto Opere di Difesa

provincia

NO

comune

Granozzo con Monticello

ATTRAVERSAMENTI E GUADI

NO

CODICE	TIPOLOGIA	CARATT. GEOMETRICHE						MATERIALI					tavola grafica	località
		larghezza (m)	lunghezza (m)	altezza (m)	sezione (m²)	diametro (m)	acciaio	cls	mattoni	massi	legno			
ROMAAG001	ATTRAVERSAMENTO scotolare	4,5	4,4				<input type="checkbox"/>	<input checked="" type="checkbox"/>	<input type="checkbox"/>	<input type="checkbox"/>	<input type="checkbox"/>	07-137030		
ROMAAG002	ATTRAVERSAMENTO scotolare	4,8	4,5				<input type="checkbox"/>	<input checked="" type="checkbox"/>	<input type="checkbox"/>	<input type="checkbox"/>	<input type="checkbox"/>	07-137030		
ROMAAG003	ATTRAVERSAMENTO scotolare	4,7	4,75				<input type="checkbox"/>	<input checked="" type="checkbox"/>	<input type="checkbox"/>	<input type="checkbox"/>	<input type="checkbox"/>	07-137040		
ROMAAG004	ATTRAVERSAMENTO						<input type="checkbox"/>	<input checked="" type="checkbox"/>	<input type="checkbox"/>	<input type="checkbox"/>	<input type="checkbox"/>	07-137040		
ROMAAG005	ATTRAVERSAMENTO	4,3	3,95				<input type="checkbox"/>	<input checked="" type="checkbox"/>	<input type="checkbox"/>	<input type="checkbox"/>	<input type="checkbox"/>	07-137040		



REGIONE PIEMONTE


Direzione Difesa del Suolo

Roggia Biraghetta

csipiemonte


Direzione Servizi Territorio Ambiente
Settore Servizi Territoriali
Area Difesa del Suolo

		comune		provincia		NO												Sistema Informativo Catasto Opere di Difesa	
DIFESA DI SPONDA				Granozzo con Monticello															
CODICE	SPONDA	TIPOLOGIA	CARATT. GEOMETRICHE		MATERIALI							tavola grafica	località						
			lunghezza (m)	altezza (m) min. max.	dis	legname e pietram.	gabioni	mattoni	materiale vivo	massi	cava secco			cava intasati	alveo secco	alveo intasati			
ROMADS001	destra	Muro			<input checked="" type="checkbox"/>	<input type="checkbox"/>	<input type="checkbox"/>	<input type="checkbox"/>	<input type="checkbox"/>	<input type="checkbox"/>	<input type="checkbox"/>	<input type="checkbox"/>	<input type="checkbox"/>	<input type="checkbox"/>	07-137040				
Vedi allegati fotografici BRH 15.																			
ROMADS002	sinistra	Muro			<input checked="" type="checkbox"/>	<input type="checkbox"/>	<input type="checkbox"/>	<input type="checkbox"/>	<input type="checkbox"/>	<input type="checkbox"/>	<input type="checkbox"/>	<input type="checkbox"/>	<input type="checkbox"/>	<input type="checkbox"/>	07-137040				
Vedi allegati fotografici BRH 15.																			
ROMADS003	sinistra	Muro			<input checked="" type="checkbox"/>	<input type="checkbox"/>	<input type="checkbox"/>	<input type="checkbox"/>	<input type="checkbox"/>	<input type="checkbox"/>	<input type="checkbox"/>	<input type="checkbox"/>	<input type="checkbox"/>	<input type="checkbox"/>	07-137040				
Vedi allegati fotografici BRH 21.																			



REGIONE
PIEMONTE
Direzione Difesa del Suolo

Roggia Biraghetta



Direzione Servizi Territorio Ambiente
Settore Servizi Territoriali
Area Difesa del Suolo

PONTEDettagli										Sistema Informativo Catasto Opere di Difesa	
comune				provincia							
Granozzo con Monticello				NO							
CODICE	TIPOLOGIA	STRUTTURA	CARATT. GEOMETRICHE					RILEVATI		tavola grafica	località
			n. campate	lunghezza totale (m)	luce libera totale (m)	larghezza impalcato (m)	altezza intradosso fondo alveo (m)	alt. Max sponda sx (m)	alt. Max sponda dx (m)		
ROMAPO010	ponte canale	travata	1							07-137040	
Vedi allegati fotografici BRH 22-23.											
ROMAPO011	ponte canale	travata	1							07-137040	
Vedi allegati fotografici BRH 26-27.											
ROMAPO012	pedonale	travata	1							07-137040	
Vedi allegati fotografici BRH 30-31.											
ROMAPO013	pedonale	travata	1							07-137040	
Vedi allegati fotografici BRH 32-33.											
ROMAPO014	pedonale	travata	1	5		1				07-137040	
Vedi allegati fotografici BRH 37.											

SOGLIA

comune

Granozzo con Monticello

provincia

NO

Sistema Informativo
Catasto Opere di Difesa

CODICE	TIPOLOGIA	CARATT. GEOMETRICHE			MATERIALI						tavola grafica	località		
		larghezza (m)	lunghezza (m)	altezza (m)	cls	legname e pietram.	gabbioni	massi						
								cava secco	cava	intasati			alveo secco	alveo intasati
ROMASO001	Salto di fondo				<input checked="" type="checkbox"/>	<input type="checkbox"/>	<input type="checkbox"/>	<input type="checkbox"/>	<input type="checkbox"/>	<input type="checkbox"/>	<input type="checkbox"/>	<input type="checkbox"/>	07-137040	
Vedi allegati fotografici BRH 33.														
ROMASO002	Salto di fondo				<input checked="" type="checkbox"/>	<input type="checkbox"/>	<input type="checkbox"/>	<input type="checkbox"/>	<input type="checkbox"/>	<input type="checkbox"/>	<input type="checkbox"/>	<input type="checkbox"/>	07-137040	
Vedi allegati fotografici BRH 34.														
ROMASO003	Salto di fondo				<input checked="" type="checkbox"/>	<input type="checkbox"/>	<input type="checkbox"/>	<input type="checkbox"/>	<input type="checkbox"/>	<input type="checkbox"/>	<input type="checkbox"/>	<input type="checkbox"/>	07-137040	
Vedi allegati fotografici BRH 35.														

REGIONE PIEMONTE

Direzione Difesa del Suolo

Roggia Biraghetta

csipiemonte

Direzione Servizi Territorio Ambiente
Settore Servizi Territoriali
Area Difesa del Suolo