




ATTRAVERSAMENTI E GUADI		comune		provincia										
Granozzo con Monticello		NO												
Sistema Informativo Catasto Opere di Difesa														
CODICE	TIPOLOGIA	CARATT. GEOMETRICHE			MATERIALI	tavola grafica	località							
ROMAAG001	ATTRAVERSAMENTO	larghezza (m)	lunghezza (m)	altezza (m)	sezione (m²)	diametro (m)	acciaio	<input type="checkbox"/>	cls	<input checked="" type="checkbox"/>	mattoni	massi	legno	
								<input type="checkbox"/>						
						07-137030								



REGIONE  
PIEMONTE  
Direzione Difesa del Suolo

Cavo Cappa



Direzione Servizi Territorio Ambiente  
Settore Servizi Territoriali  
Area Difesa del Suolo

X	ALLEGATI FOTOGRAFICI	CORSO D'ACQUA	TAVOLA
1	CPP 01	Cavo Cappa	07-137030

Cavo Cappa