

Sistema Informativo Catasto Opere di Difesa

provincia NO comune Granozzo con Monticello



ATTRAVERSAMENTI E GUADI


CODICE	TIPOLOGIA	CARATT. GEOMETRICHE						MATERIALI					tavola grafica	località
		larghezza (m)	lunghezza (m)	altezza (m)	sezione (m²)	diametro (m)		acciaio	cls	mattoni	massi	legno		
ROMAAG001	ATTRAVERSAMENTO							<input type="checkbox"/>	<input checked="" type="checkbox"/>	<input type="checkbox"/>	<input type="checkbox"/>	<input type="checkbox"/>	07-137040	
ROMAAG002	ATTRAVERSAMENTO scatolare	5,6	5,15					<input type="checkbox"/>	<input checked="" type="checkbox"/>	<input type="checkbox"/>	<input type="checkbox"/>	<input type="checkbox"/>	07-137040	
ROMAAG003	ATTRAVERSAMENTO scatolare	5,2	8,3					<input type="checkbox"/>	<input checked="" type="checkbox"/>	<input type="checkbox"/>	<input type="checkbox"/>	<input type="checkbox"/>	07-137040	
ROMAAG004	ATTRAVERSAMENTO	3,4	4,9					<input type="checkbox"/>	<input type="checkbox"/>	<input checked="" type="checkbox"/>	<input type="checkbox"/>	<input type="checkbox"/>	07-137040	
ROMAAG005	ATTRAVERSAMENTO	3,8	4,25					<input type="checkbox"/>	<input checked="" type="checkbox"/>	<input type="checkbox"/>	<input type="checkbox"/>	<input type="checkbox"/>	07-137040	
ROMAAG006	ATTRAVERSAMENTO	7	6,65					<input type="checkbox"/>	<input checked="" type="checkbox"/>	<input type="checkbox"/>	<input type="checkbox"/>	<input type="checkbox"/>	07-137040	
ROMAAG007	ATTRAVERSAMENTO	7	6,35					<input type="checkbox"/>	<input checked="" type="checkbox"/>	<input type="checkbox"/>	<input type="checkbox"/>	<input type="checkbox"/>	07-137040	

Roggia Orfreddo

DIREZIONE REGIONALE PIEMONTE DIREZIONE DIFESA DEL SUOLO


cspiemonte Direzione Servizi Territorio Ambiente Settore Servizi Territoriali Area Difesa del Suolo

		DIFESA DI SPONDA		GRANOZZO con Monticello		comune		provincia		NO				Sistema Informativo Catasto Opere di Difesa	
CODICE	SPONDA	TIPOLOGIA	CARATT. GEOMETRICHE		MATERIALI							tavola grafica	località		
			lunghezza (m)	altezza (m) min. max.	cls	legname e pietram.	gabioni	mattoni	materiale vivo	massi	cava secco			cava intasati	alveo secco
ROMADS001	destra	Muro			<input checked="" type="checkbox"/>	<input type="checkbox"/>	<input type="checkbox"/>	<input type="checkbox"/>	<input type="checkbox"/>	<input type="checkbox"/>	<input type="checkbox"/>	<input type="checkbox"/>	<input type="checkbox"/>	07-137040	
Vedi allegati fotografici RFR 22.															
ROMADS002	destra	Muro			<input checked="" type="checkbox"/>	<input type="checkbox"/>	<input type="checkbox"/>	<input type="checkbox"/>	<input type="checkbox"/>	<input type="checkbox"/>	<input type="checkbox"/>	<input type="checkbox"/>	<input type="checkbox"/>	07-137040	
Vedi allegati fotografici RFR 43-44.															
ROMADS003	sinistra	Muro			<input checked="" type="checkbox"/>	<input type="checkbox"/>	<input type="checkbox"/>	<input type="checkbox"/>	<input type="checkbox"/>	<input type="checkbox"/>	<input type="checkbox"/>	<input type="checkbox"/>	<input type="checkbox"/>	07-137040	
Vedi allegati fotografici RFR 43-44.															



REGIONE
PIEMONTE
Direzione Difesa del Suolo

Roggia Orfreddo



Direzione Servizi Territorio Ambiente
Settore Servizi Territoriali
Area Difesa del Suolo

<

PONTE

comune

provincia

Granozzo con Monticello

NO

Sistema Informativo
Catasto Opere di Difesa

CODICE	TIPOLOGIA	STRUTTURA	CARATT. GEOMETRICHE						RILEVATI		tavola grafica	località
			n. campate	lunghezza totale (m)	luce libera totale (m)	larghezza impalcato (m)	altezza intradosso fondo alveo (m)	alt. Max sponda sx (m)	alt. Max sponda dx (m)			
ROMAPO009	pedonale	travata	1								07-137040	
Vedi allegati fotografici RFR 23-24.												
ROMAPO010	ponte canale	travata	1								07-137040	
Vedi allegati fotografici RFR 25-26.												
ROMAPO011	ponte canale	travata	1								07-137040	
Vedi allegati fotografici RFR 29-30.												
ROMAPO012	ponte canale	travata	1								07-137040	
Vedi allegati fotografici RFR 31.												
ROMAPO013	ponte canale	travata	1				2				07-137040	
Vedi allegati fotografici RFR 34-35.												
ROMAPO014	ponte canale	travata	1								07-137040	
Vedi allegati fotografici RFR 38-39.												
ROMAPO015	ponte canale	travata	1								07-137040	
Vedi allegati fotografici RFR 43-44.												


REGIONE PIEMONTE

Direzione Difesa del Suolo

Roggia Orfreddo

csipiemonte

Direzione Servizi Territorio Ambiente
Settore Servizi Territoriali
Area Difesa del Suolo




SOGLIA

comune

Granozzo con Monticello

provincia


NO



**Sistema Informativo
Catasto Opere di Difesa**


CODICE	TIPOLOGIA	CARATT. GEOMETRICHE			MATERIALI						tavola grafica	località		
		larghezza (m)	lunghezza (m)	altezza (m)	dis	legname e pietram.	gabioni	massi	cava secco	cava intasati			alveo secco	alveo intasati
ROMASO001	Salto di fondo				<input checked="" type="checkbox"/>	<input type="checkbox"/>	<input type="checkbox"/>	<input type="checkbox"/>	<input type="checkbox"/>	<input type="checkbox"/>	<input type="checkbox"/>	<input type="checkbox"/>	07-137040	

Vedi allegati fotografici RFR 18.



**REGIONE
PIEMONTE**
Direzione Difesa del Suolo

Roggia Orfredetto



csipiemonte
Direzione Servizi Territorio Ambiente
Settore Servizi Territoriali
Area Difesa del Suolo