

REGIONE PIEMONTE
Direzione Difesa del Suolo

comune

provincia

Granozzo con Monticello

NO



ATTRAVERSAMENTI E GUADI


Sistema Informativo Catasto Opere di Difesa

CODICE	TIPOLOGIA	CARATT. GEOMETRICHE					MATERIALI					tavola grafica	località
		larghezza (m)	lunghezza (m)	altezza (m)	sezione (m²)	diametro (m)	acciaio	cls	mattoni	massi	legno		
ROMAAG001	ATTRAVERSAMENTO						<input type="checkbox"/>	<input type="checkbox"/>	<input checked="" type="checkbox"/>	<input type="checkbox"/>	<input type="checkbox"/>	07-137030	
ROMAAG002	ATTRAVERSAMENTO						<input type="checkbox"/>	<input type="checkbox"/>	<input checked="" type="checkbox"/>	<input type="checkbox"/>	<input type="checkbox"/>	07-137030	


Cavone Peltrenga

csipiemonte
Direzione Servizi Territorio Ambiente
Settore Servizi Territoriali
Area Difesa del Suolo

		DIFESA DI SPONDA		Granozzo con Monticello		comune		provincia		NO				Sistema Informativo Catasto Opere di Difesa	
CODICE	SPONDA	TIPOLOGIA	CARATT. GEOMETRICHE		MATERIALI							tavola grafica	località		
			lunghezza (m)	altezza (m) min. max.	legname e pietram.	gabioni	mattoni	materiale vivo	massi	cava secco	cava intasati			alveo secco	alveo intasati
ROMADS001	sinistra	Scogliera			<input type="checkbox"/>	<input type="checkbox"/>	<input type="checkbox"/>	<input type="checkbox"/>	<input type="checkbox"/>	<input checked="" type="checkbox"/>	<input type="checkbox"/>	<input type="checkbox"/>	<input type="checkbox"/>	<input type="checkbox"/>	07-137030
	Vedi allegati fotografici PLT 01-02.														
ROMADS002	destra	Scogliera			<input type="checkbox"/>	<input type="checkbox"/>	<input type="checkbox"/>	<input type="checkbox"/>	<input type="checkbox"/>	<input checked="" type="checkbox"/>	<input type="checkbox"/>	<input type="checkbox"/>	<input type="checkbox"/>	<input type="checkbox"/>	07-137030
	Vedi allegati fotografici PLT 11.														
ROMADS003	sinistra	Muro			<input checked="" type="checkbox"/>	<input type="checkbox"/>	<input type="checkbox"/>	<input type="checkbox"/>	<input type="checkbox"/>	<input type="checkbox"/>	<input type="checkbox"/>	<input type="checkbox"/>	<input type="checkbox"/>	<input type="checkbox"/>	07-137030
	Vedi allegati fotografici PLT 12.														
ROMADS004	destra	Muro			<input checked="" type="checkbox"/>	<input type="checkbox"/>	<input type="checkbox"/>	<input type="checkbox"/>	<input type="checkbox"/>	<input type="checkbox"/>	<input type="checkbox"/>	<input type="checkbox"/>	<input type="checkbox"/>	<input type="checkbox"/>	07-137030
	Vedi allegati fotografici PLT 13.														

**REGIONE PIEMONTE**
Direzione Difesa del Suolo

Cavone Peltrenga

**csipiemonte**
Direzione Servizi Territorio Ambiente
Settore Servizi Territoriali
Area Difesa del Suolo

PONTEDettagli										comune		provincia		Granozzo con Monticello		NO		Sistema Informativo Catasto Opere di Difesa	
CODICE	TIPOLOGIA	STRUTTURA	CARATT. GEOMETRICHE					RILEVATI		tavola grafica	località								
			n. campate	lunghezza totale (m)	luce libera totale (m)	larghezza impalcato (m)	altezza intradosso fondo alveo (m)	alt. Max sponda sx (m)	alt. Max sponda dx (m)										
ROMAPO001	ponte canale	travata	1							07-137030									
Vedi allegati fotografici PLT 03.																			
ROMAPO002	stradale	travata	3	7,5	6,3	5,6				07-137030									
Vedi allegati fotografici PLT 04-05-06.																			
ROMAPO003	pedonale	travata	1							07-137030									
Vedi allegati fotografici PLT 07.																			
ROMAPO004	pedonale	travata	1	3,65		0,5				07-137030									
Vedi allegati fotografici PLT 14-15.																			
ROMAPO005	pedonale	travata	1							07-137030									
Vedi allegati fotografici PLT 16-17.																			

SOGLIA

comune

Granozzo con Monticello

provincia

NO

Sistema Informativo
Catasto Opere di Difesa

CODICE	TIPOLOGIA	CARATT. GEOMETRICHE			MATERIALI						tavola grafica	località	
		larghezza (m)	lunghezza (m)	altezza (m)	cls	legname e pietram.	gabbioni	massi					
								cava secco	cava	intasati			alveo secco
ROMASO001	Salto di fondo				<input checked="" type="checkbox"/>	<input type="checkbox"/>	<input type="checkbox"/>	<input type="checkbox"/>	<input type="checkbox"/>	<input type="checkbox"/>	<input type="checkbox"/>	07-137030	
Vedi allegati fotografici PLT 08-09.													
ROMASO002	Salto di fondo				<input checked="" type="checkbox"/>	<input type="checkbox"/>	<input type="checkbox"/>	<input type="checkbox"/>	<input type="checkbox"/>	<input type="checkbox"/>	<input type="checkbox"/>	07-137030	
Vedi allegati fotografici PLT 10.													

REGIONE PIEMONTE

Direzione Difesa del Suolo

Cavone Peltrenga

csipiemonte

Direzione Servizi Territorio Ambiente
Settore Servizi Territoriali
Area Difesa del Suolo

TUBAZIONE	ALLEGATI FOTOGRAFICI	CORSO D'ACQUA	TAVOLA
1	PLT 16-17	Roggia Peltrenga	07-137030

Cavone Peltrenga