

Sistema Informativo
Catasto Opere di Difesa

provincia

NO

comune

Granozzo con Monticello

ATTRAVERSAMENTI E GUADI





CODICE	TIPOLOGIA	CARATT. GEOMETRICHE					MATERIALI					tavola grafica	località
		larghezza (m)	lunghezza (m)	altezza (m)	sezione (m²)	diametro (m)	acciaio	cls	mattoni	massi	legno		
ROMAAG001	ATTRAVERSAMENTO						<input type="checkbox"/>	<input checked="" type="checkbox"/>	<input type="checkbox"/>	<input type="checkbox"/>	<input type="checkbox"/>	06-137040	

DIREZIONE DIFESA DEL SUOLO

Roggia Scafona2

Direzione Servizi Territorio Ambiente
Settore Servizi Territoriali
Area Difesa del Suolo

cspiemonte

		DIFESA DI SPONDA		GRANOZZO con Monticello		comune		provincia		NO				Sistema Informativo Catasto Opere di Difesa							
CODICE	SPONDA	TIPOLOGIA	CARATT. GEOMETRICHE		MATERIALI							tavola grafica	località								
			lunghezza (m)	altezza (m) min. max.	cls	legname e pietram.	gabioni	mattoni	materiale vivo	massi	cava secco			cava intasati	alveo secco	alveo intasati					
ROMADS001	sinistra	Muro			<input checked="" type="checkbox"/>	<input type="checkbox"/>	<input type="checkbox"/>	<input type="checkbox"/>	<input type="checkbox"/>	<input type="checkbox"/>	<input type="checkbox"/>	<input type="checkbox"/>	<input type="checkbox"/>	<input type="checkbox"/>	06-137040						
Vedi allegati fotografici SFC2 06.																					
ROMADS002	destra	Muro			<input checked="" type="checkbox"/>	<input type="checkbox"/>	<input type="checkbox"/>	<input type="checkbox"/>	<input type="checkbox"/>	<input type="checkbox"/>	<input type="checkbox"/>	<input type="checkbox"/>	<input type="checkbox"/>	<input type="checkbox"/>	06-137040						
Vedi allegati fotografici SFC2 06.																					
			REGIONE PIEMONTE Direzione Difesa del Suolo			Roggia Scafona2													Direzione Servizi Territorio Ambiente Settore Servizi Territoriali Area Difesa del Suolo		

PONTE

Granozzo con Monticello

comune

provincia

NO

Sistema Informativo
Catasto Opere di Difesa

CODICE	TIPOLOGIA	STRUTTURA	CARATT. GEOMETRICHE						RILEVATI		tavola grafica	località
			n. campate	lunghezza totale (m)	luce libera totale (m)	larghezza impalcato (m)	altezza intradosso fondo alveo (m)	alt. Max sponda sx (m)	alt. Max sponda dx (m)			
ROMAPO001	ponte canale	travata	1								06-137040	
Vedi allegati fotografici SFC2 03-04.												
ROMAPO002	ponte canale	travata	1								06-137040	
Vedi allegati fotografici SFC2 05.												

REGIONE PIEMONTE

Direzione Difesa del Suolo

Roggia Scafona2

csipiemonte

Direzione Servizi Territorio Ambiente
Settore Servizi Territoriali
Area Difesa del Suolo

<div><div></div><div><div></div><div>Sistema Informativo Catasto Opere di Difesa</div></div></div>																		
comune				provincia														
Granozzo con Monticello				NO														
CODICE	TIPOLOGIA	CARATT. GEOMETRICHE		MATERIALI			tavola grafica	località										
ROMASO001	Salto di fondo	larghezza (m)	lunghezza (m)	altezza (m)	cls	<input checked="" type="checkbox"/>	legname e pietram.	<input type="checkbox"/>	gabioni	massi	cava secco	cava intasati	alveo secco	alveo intasati				
Vedi allegati fotografici SFC2 07-08.																		